








# Scheda Escursione

## Alpe La Colma (1.580 m) Castiglione d'Ossola—Valle Anzasca (VB)

<b>Difficoltà:</b>	 <b>Altitudine</b>	 <b>Dislivello</b>	 <b>Tempo stimato</b>	 <b>Cartografia</b>
	min. 600 m / max. 1.580 m	1.000 m ca.	Salita h 3:30 / Totale h 6:30	Kompass Foglio n. 117—Geo4map n. 106
<b>E</b>	 <b>Partenza</b>	 <b>Ritrovo partenza</b>	 <b>Viaggio</b>	 <b>Rimborso per auto</b>
	ore 6:30	Parcheggio C.so Europa—Somma Lombardo (ex-Carrefour)	156 km A/R	37,00 EUR

**Coordinatori: Pierangelo Valente ☎ 380 863 7004 - Elena Papait ☎ 338 363 2874**

### Descrizione dell'escursione




*L'escursione ad anello all'Alpe La Colma di Castiglione, in Valle Anzasca, è un percorso nella tradizione delle valli ossolane... camminando tra le frazioni di Porcareccia, Crotto, Olino, tra le baite dell' Alpe Prer e arrivare sino al piccolo rifugio della Colma per poi raggiungere Drocala ripercorreremo i sentieri secolari degli alpigiani.*

**Percorso:** dal parcheggio di Pecciola di Castiglione seguendo l'itinerario della **Strà Granda**, si raggiunge **Porcareccia** e si prosegue per **Olino**, passando per la località **Crotto**; da Olino si segue il sentiero per l'**Alpe Prer**; si continua per la mulattiera che porta in vetta e dopo aver superato l'**Alpe Aloro** si arriva al **Rifugio della Colma** ed all'**Alpe la Colma di Castiglione** a quota 1.580 m con

un particolare scorcio panoramico sull'intera **Valle Antrona**. Per il ritorno si seguirà il sentiero che, scendendo dalla Colma di Castiglione in direzione dell'**Alpe Erbalunga**, raggiunge il borgo di **Drocala** e da qui, con il sentiero a mezza costa, si raggiunge **Ielmala** e si ritorna a Pecciola.

**Difficoltà:** l'unica vera difficoltà è rappresentata dal dislivello, per il resto il sentiero è ben visibile e segnalato.

**Viaggio:** da Somma Lombardo, parcheggio ex-Carrefour, si imbecca l'autostrada A26 a Vergiate con direzione Gravellona Toce/Passo del Sempione che si percorre fino all'uscita per Piedimulera, direzione Macugnaga, e si prosegue fino al parcheggio della località Pecciola di Castiglione.



### Tra... storia

*I pascoli della Colma furono aspramente contesi per secoli tra il paese di Drocala (già organizzato come comune nel 1200) e la Valle Antrona; le scaramucce non si spensero, anzi, culminarono addirittura con un incendio che distrusse l'abitato. Solo nel 1927, il commissario per gli Usi Civici, determinò definitivamente i confini e pose fine agli aspri e violenti contrasti.*

### e... leggenda

*Dalla tana di Cucitt, un profondo pozzo sulle montagne tra Castiglione e Calasca (nei pressi dell'alpe Giocola) quando non c'era vento, usciva l'om salvagh a riscaldarsi al sole e la sera andava a veglia in un alpe vicino: essendo minuto di statura, trovava comodo sedersi sullo scaglione (arnià) del focolare e ricambiava l'ospitalità insegnando a ricavare dal latte il burro, l'espress (cacio) e la mascarpa (ricotta). Una volta, appena sedutosi per svelare il segreto di spremere dalla scocia (siero) la cera, scattò in piedi perché lo scaglione era stato arroventato da una giovane, che trovava importune le sue visite... scomparve per sempre, lasciando però i suoi insegnamenti ai casari dell'Alpe.*

**Iscrizioni in Sede CAI Somma o telefonicamente (anche messaggio WhatsApp) ai coordinatori entro il Venerdì precedente l'escursione**

- ⇒ **Per i Soci CAI:** comunicazione nominativo e recapito telefonico
- ⇒ **Per i NON Soci CAI:** comunicazione nominativo (nome e cognome) e data di nascita per emissione polizza assicurazione giornaliera obbligatoria (costo 12,95 EUR/persona); recapito telefonico o indirizzo email per eventuali comunicazioni

L'escursione sarà condotta in accordo al "Regolamento Escursioni" sezionale